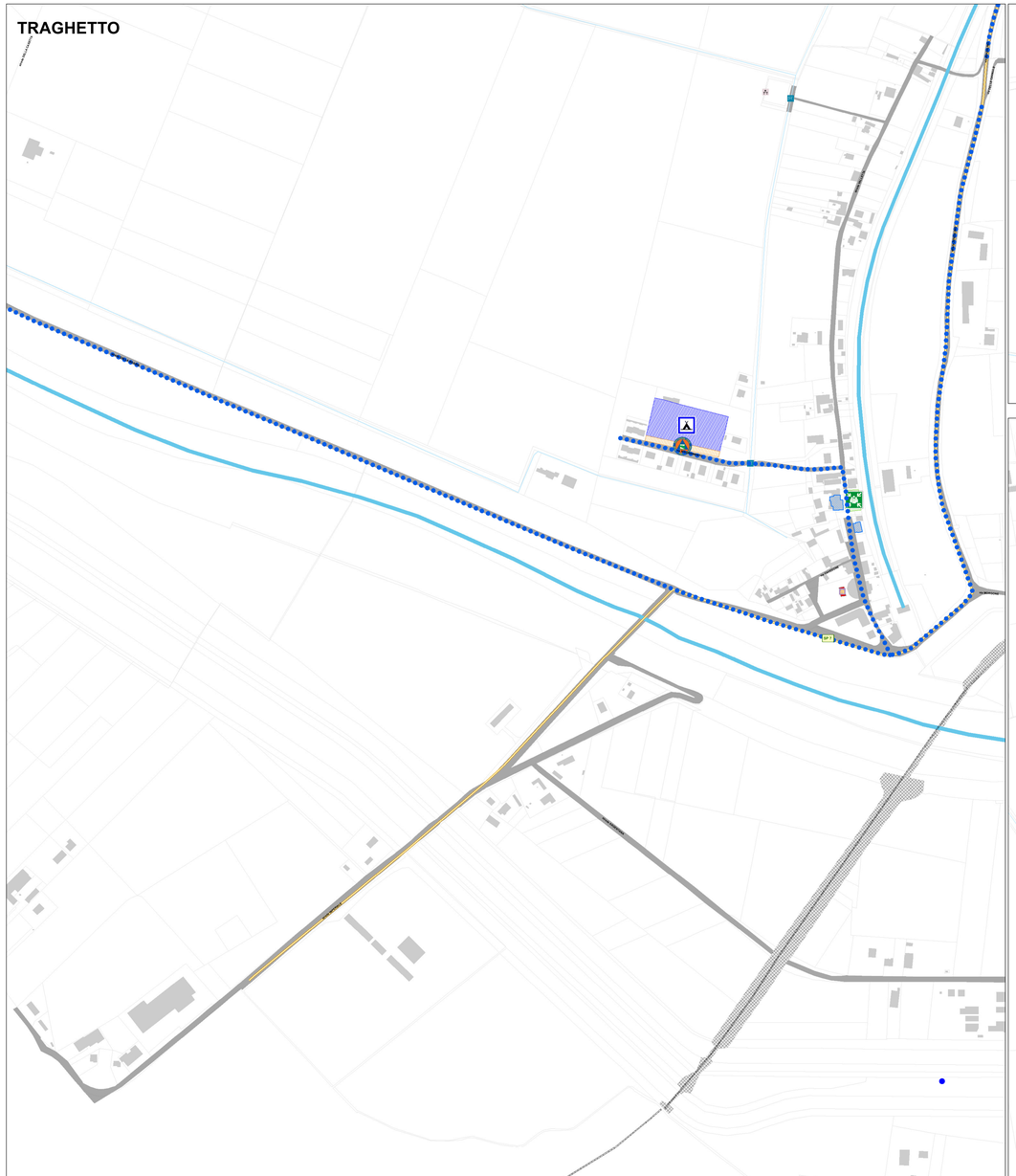

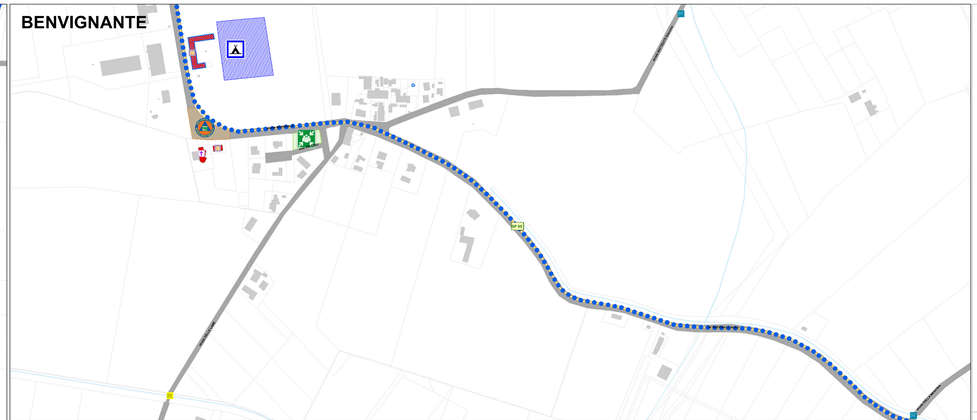

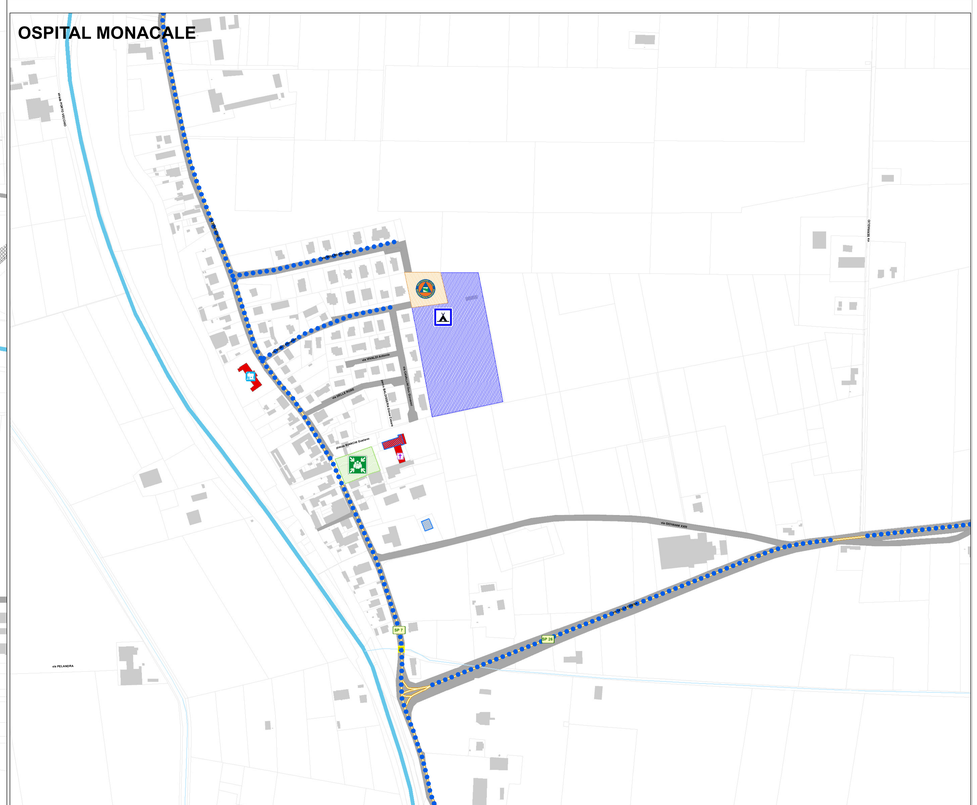

Comune di Argenta
Provincia di Ferrara

PIANO SPEDITIVO DI PROTEZIONE CIVILE

COMUNE DI ARGENTA

Il Sindaco: Dott. Antonio Fiorentini

Gruppo di lavoro

Polizia Municipale
Allertamento, Associazionismo
Comandante Dott. Carlo Ciarini
Vicecomandante Riccardo Turniati

Coordinamento tecnico
Ing. Luisa Cesari

Collaboratori

Geom. Marco Bagli
Geom. Franco Giacometti - SOELIA
Ing. Gaia Gherardi
Cartografia Geom. Paolo Orlandi

Consulenti

Rischio idraulico
Ing. Francesco Cesari
Dott. Geol. Matteo Pollini

Rischio sismico
Dott. Geol. Raffaele Brunaldi

TAV. 1.4
OSPITAL MONACALE, TRAGHETTO BENVIGNANTE

Viabilità principale
Edifici sensibili
Aree di emergenza

Approvazione:

Revisione:

Legenda

Strade di accesso alle aree di emergenza

Impianti
- Allevamento
- Biogas
- Discarica
- Impianto fotovoltaico
- Impianto idroelettrico

Ponti (dato Consorzio di Bonifica)
- Ponte su strada comunale
- Ponte su strada extracomunali

Aree di Emergenza: identificazione puntuale
- Ammassamento
- Attesa
- Accoglienza

Edifici sensibili
- Case famiglia
- Chiesa
- Cimitero
- Edificio polivalente
- Edifico pubblico
- Forze dell'ordine
- Ospedale
- Castello
- Palestra
- Piscina
- Riposero Anziani
- Scuola
- Sede comunale
- Servizi sportivi
- Stazione ferroviaria
- Teatro
- Strutture ultra / 72h d'attesa
- Edifici sensibili
- Fabbricati
- Particolari

Vie di comunicazione principali
- Statali
- Provinciali
- ANAS
- Ferrovia Lgse

Ambiti destinati ad Attività produttive
- ZONE D - zone destinate ad attività produttive: zone totalmente o prevalentemente edificate
- ASPP 1.2 - ambiti specializzati per attività produttive: zone edificate o in corso di attuazione sulla base di PUA

Aree di emergenza. Identificazione poligonale
- AREE DISPONIBILI PER CAMPI DI PRIMA ACCOGLIENZA
- AREA DISPONIBILE PER AMMASSAMENTO SOCCORSI
- AREE DI ATTESA / CENTRI DI RACCOLTA POPOLAZIONE

Corsi d'acqua
- Corsi d'acqua
- Arcate

Infrastrutture
- Sede stradale
- Sede ferroviaria